



## C. STAVEBNÍ ČÁST

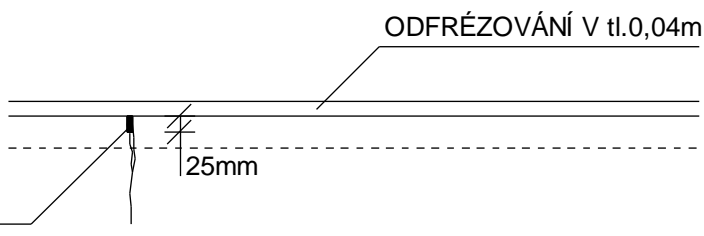
Objednatel:

Krajská správa a údržba silnic Středočeského kraje  
Zborovská 11  
150 21 Praha 5

<b>Zhotovitel:</b>  <b>valbek</b>  Valbek, spol. s r.o. Vaňurova 505/17 460 02 Liberec 3	<b>Navrhl</b>	M. PETRÝDES		<b>Objednatel</b>	SÚSSK
	<b>Vypracoval</b>	M. PETRÝDES		<b>Zak. číslo</b>	13 LI31 007
	<b>Zodp. projektant</b>	V. MATYSOVÁ		<b>Datum</b>	02/2013
	<b>Tech. kontrola</b>	ING. M. KOLOUŠEK		<b>Stupeň</b>	PDPS
	<b>Akce</b>	<b>Rekonstrukce silnic III.třídy v úseku I/12 - Cerhenice - II/329</b>		<b>Měřítko</b>	1:50
	<b>Příloha</b>	<b>VZOROVÉ PŘÍČNÉ ŘEZY</b>		<b>Č.přílohy</b>	<b>Paré</b>
				<b>B 4</b>	

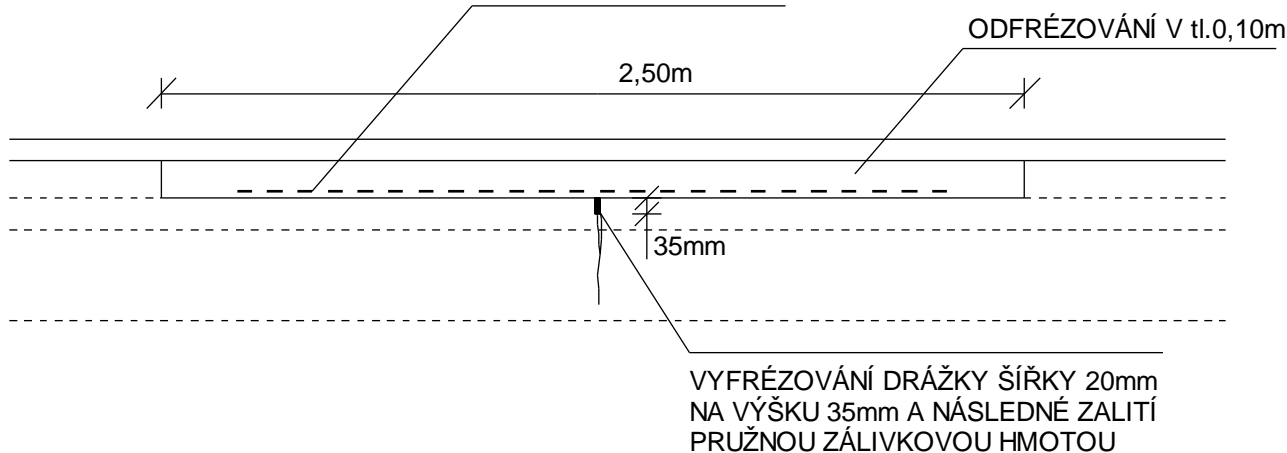
## MENŠÍ PORUCHY - TRHLINY DO 3mm

VYFRÉZOVÁNÍ DRÁŽKY ŠÍŘKY 10mm  
NA VÝŠKU 25mm A, NÁSLEDNÉ ZALITÍ  
PRUŽNOU ZÁLIVKOVOU HMOTOU  
DLE TP 115 tab.č.4



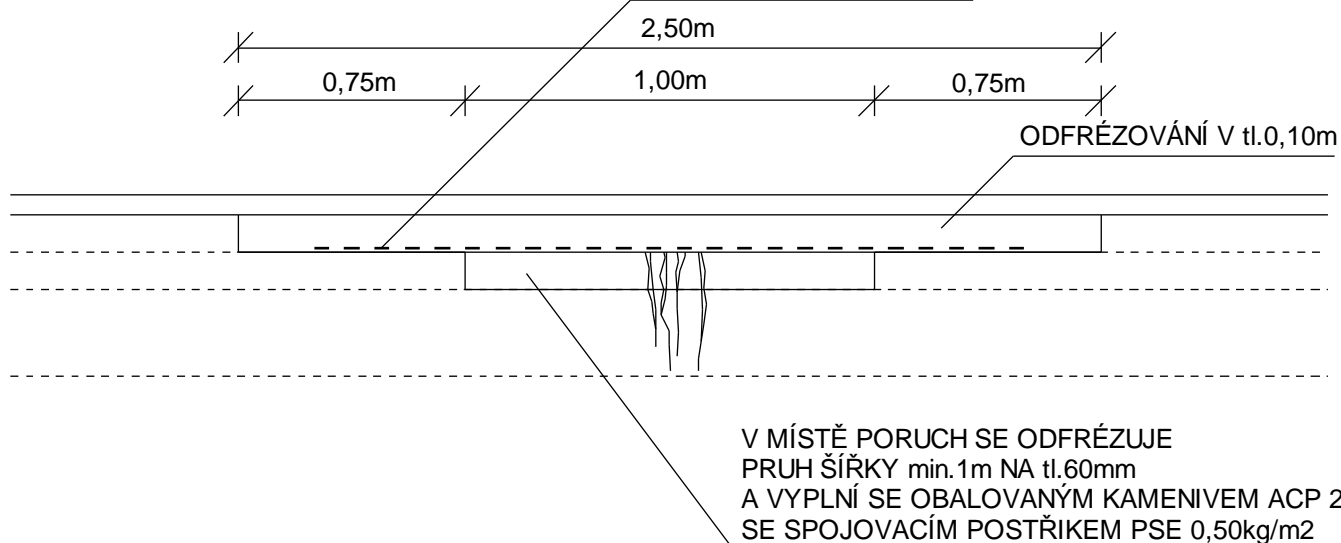
## MENŠÍ PORUCHY - TRHLINY NAD 3mm V MÍSTĚ KŘÍŽOVATKY

PRUŽNÁ MEMBRÁNA S VÝZTUŽNOU VLOŽKOU Z MŘÍŽOVINY  
ZE SKELNÝCH VLÁKEN NA NOSNÉ TEXTÍLIÍ DLE TP 115  
čl.6.2.3. a 6.2.4 a tabulky č.2

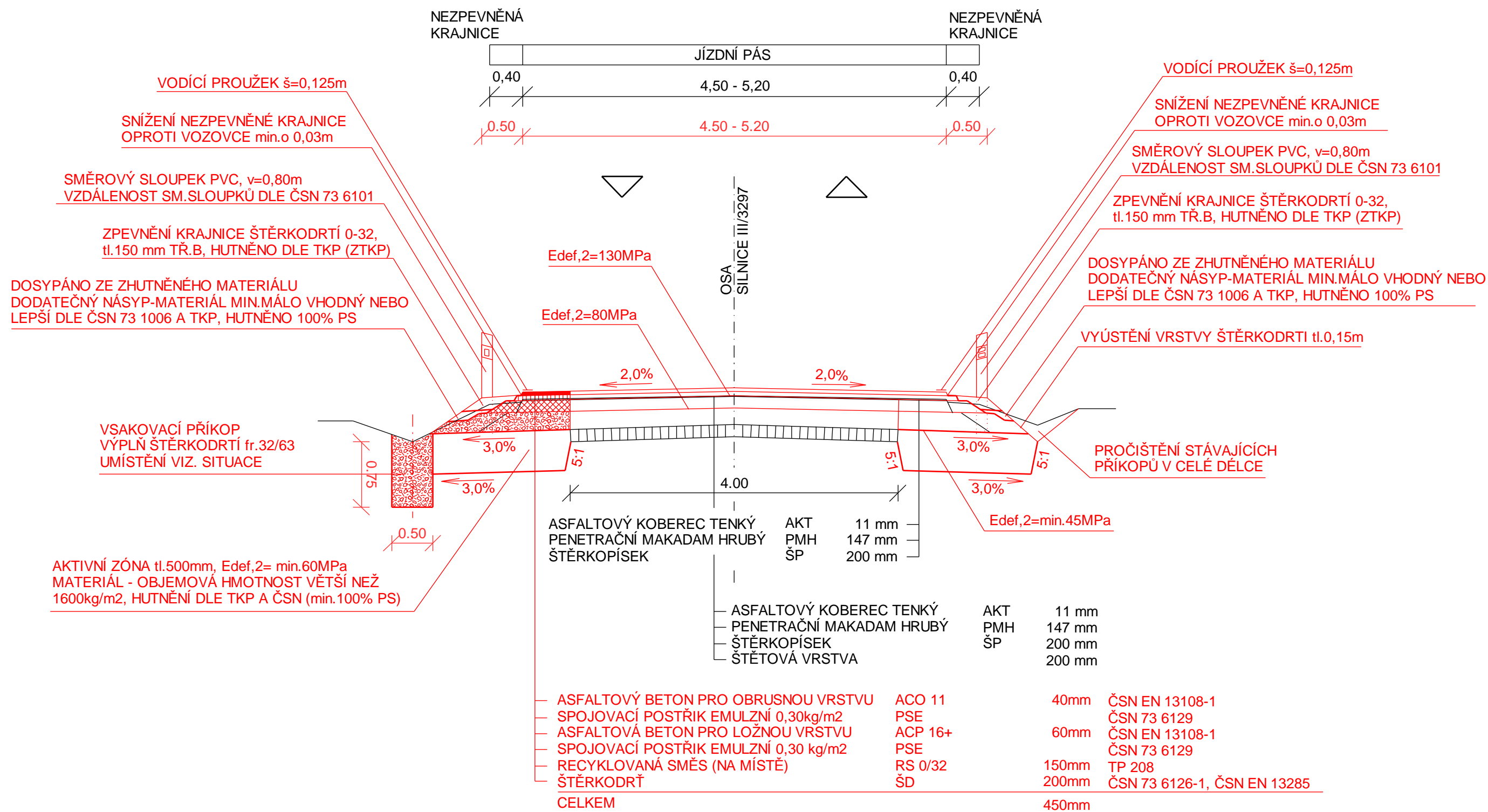


## PORUCHY VĚTŠÍHO ROZSAHU V MÍSTĚ NAPOJENÍ NA MOST č.ev.3297-4

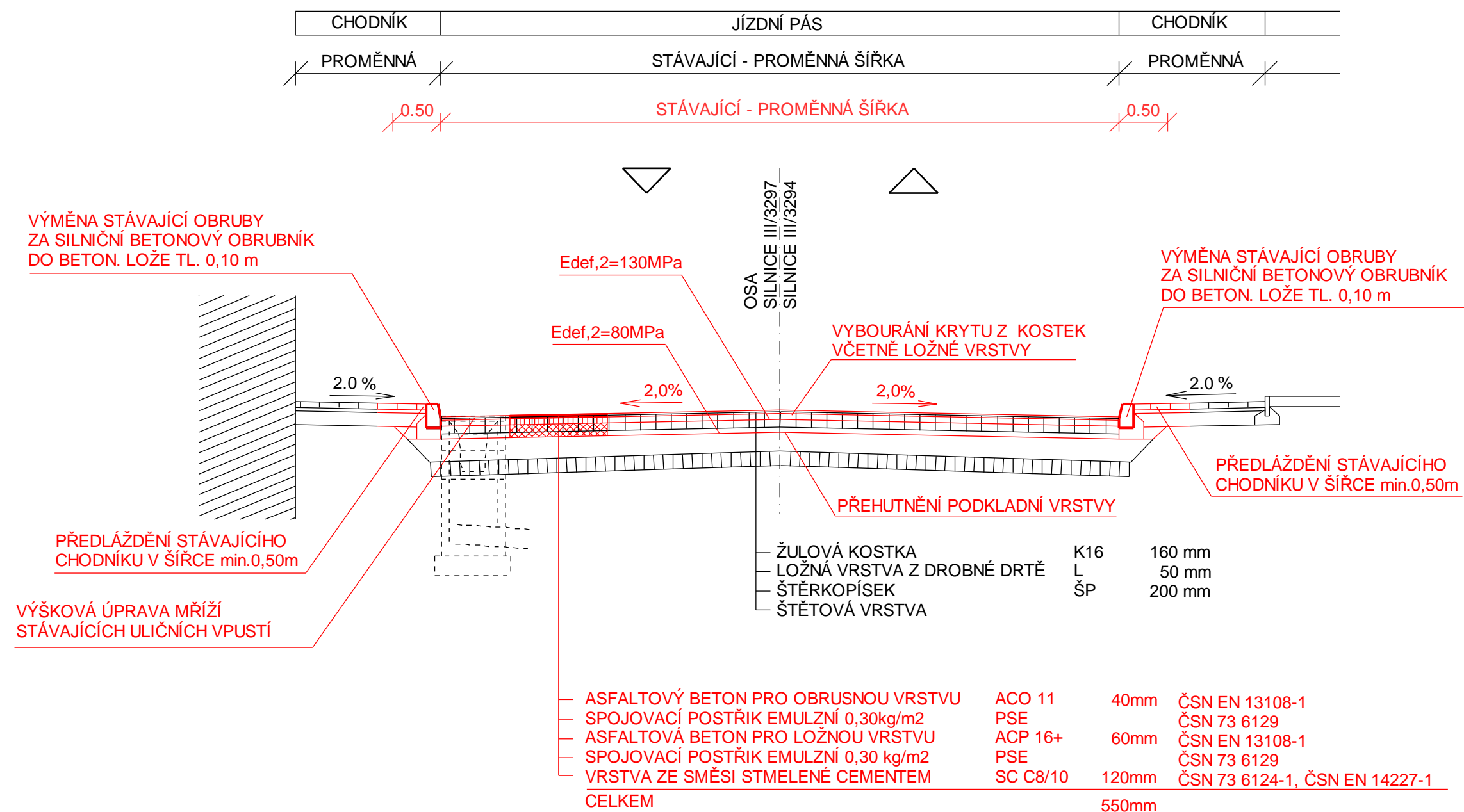
PRUŽNÁ MEMBRÁNA S VÝZTUŽNOU VLOŽKOU Z MŘÍŽOVINY  
ZE SKELNÝCH VLÁKEN NA NOSNÉ TEXTÍLIÍ DLE TP 115  
čl.6.2.3. a 6.2.4 a tabulky č.2



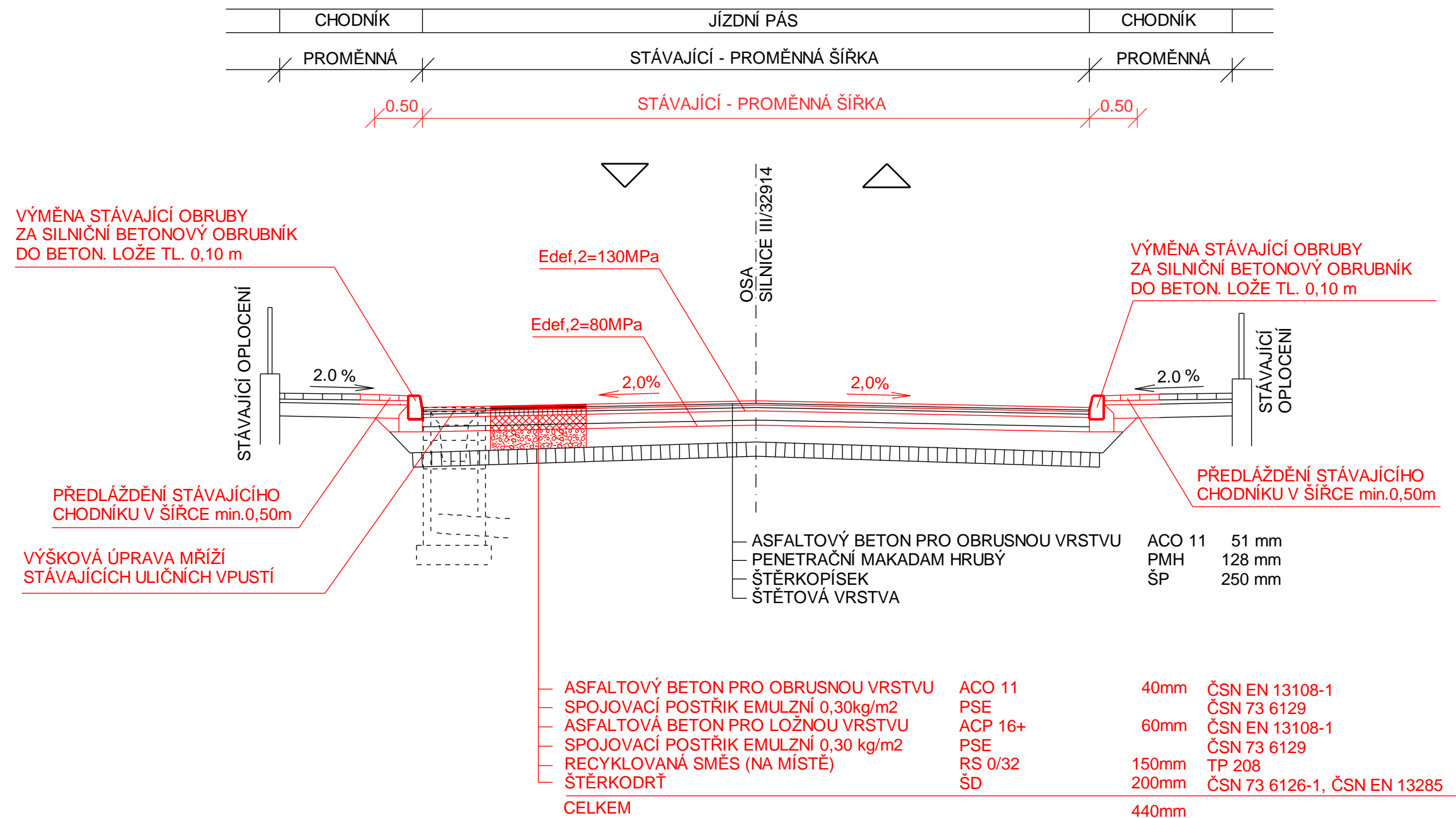
## SCHEMA OPRAV PORUCH VOZOVKY



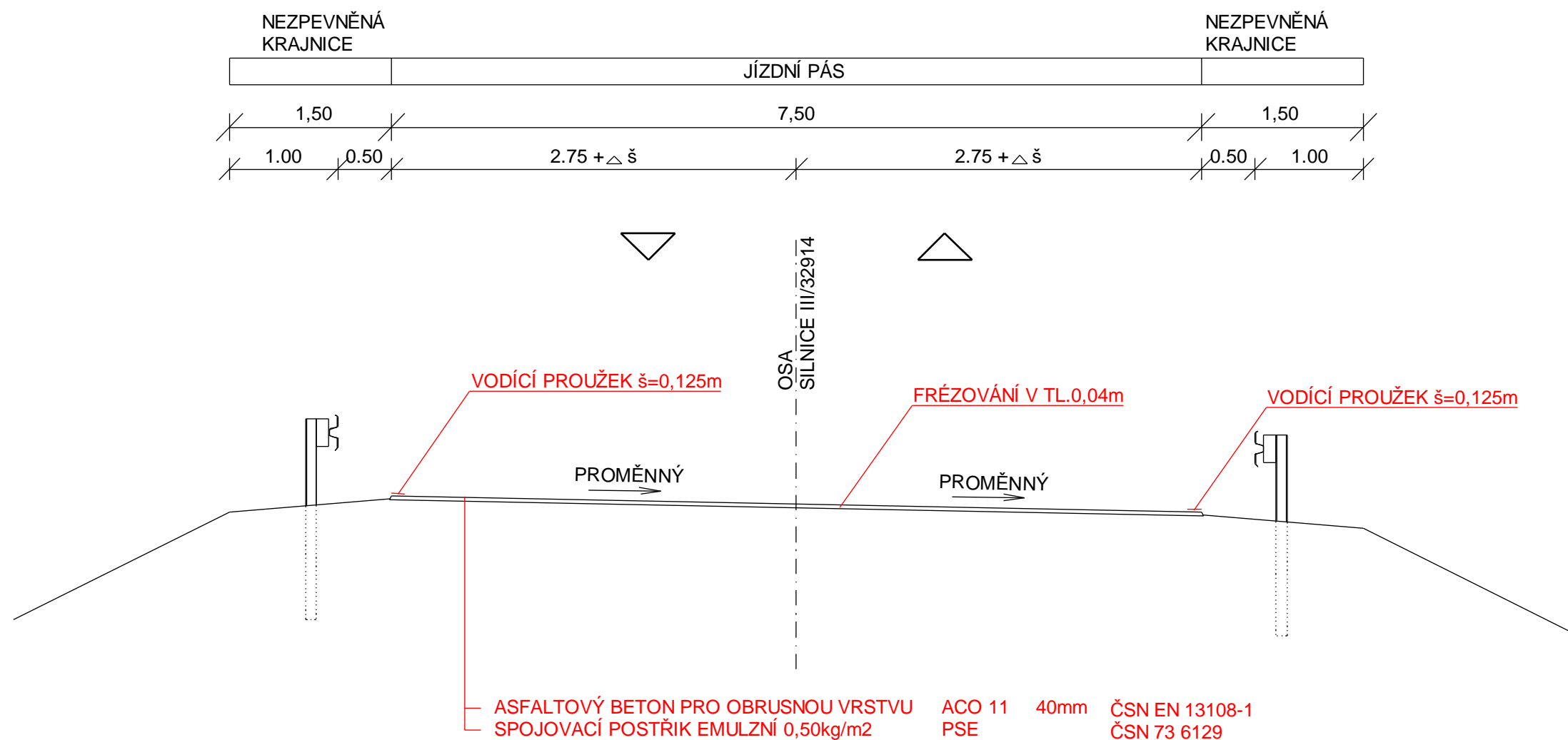
I/12 - Cerhenice  
VZOROVÝ PŘÍČNÝ ŘEZ km 0,000 - km 2,071 700 M 1:50



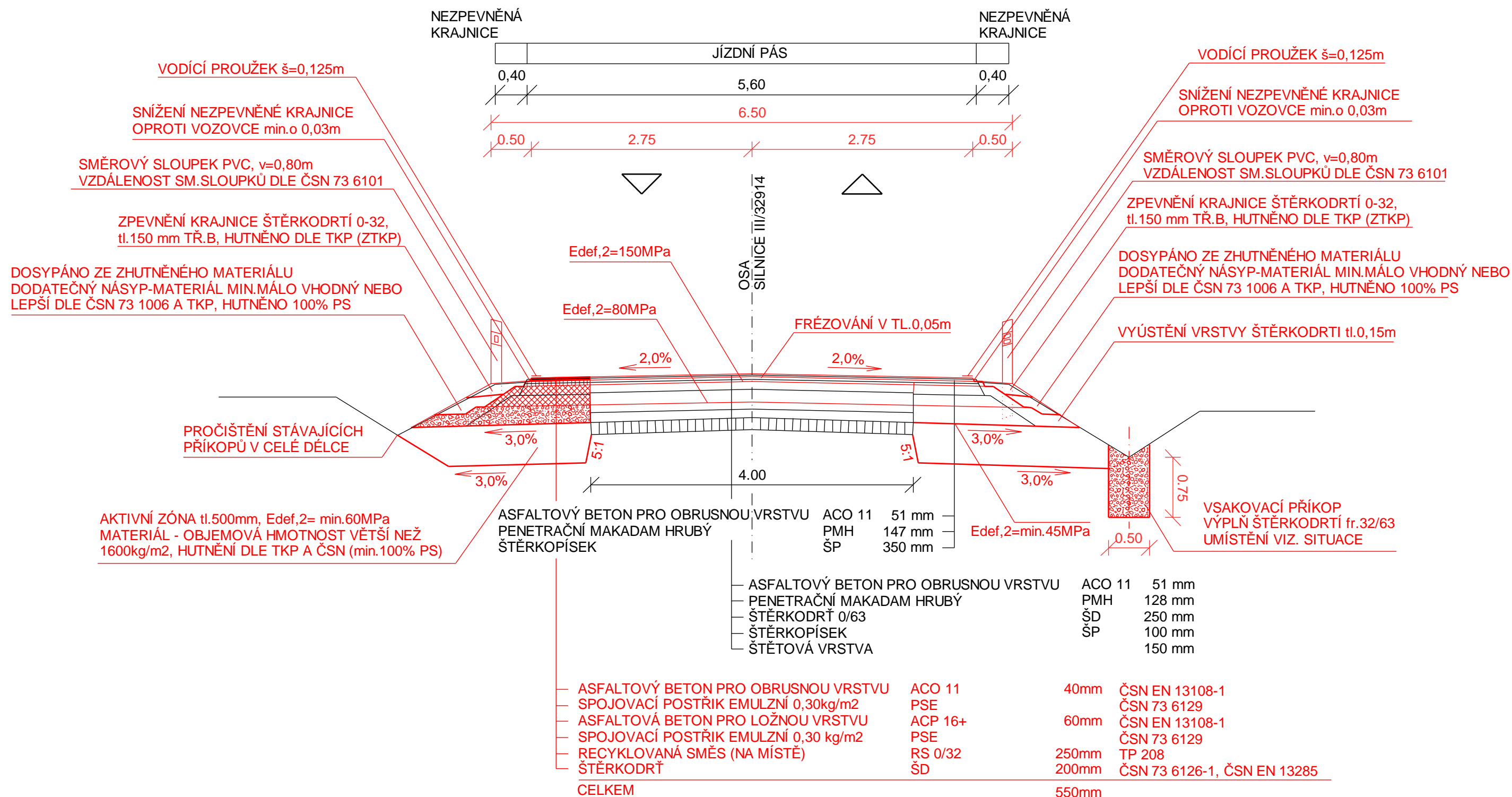
Úprava v obci Cerhenice č.1  
VZOROVÝ PŘÍČNÝ ŘEZ km 2,071 700 - km 2,953 M 1:50



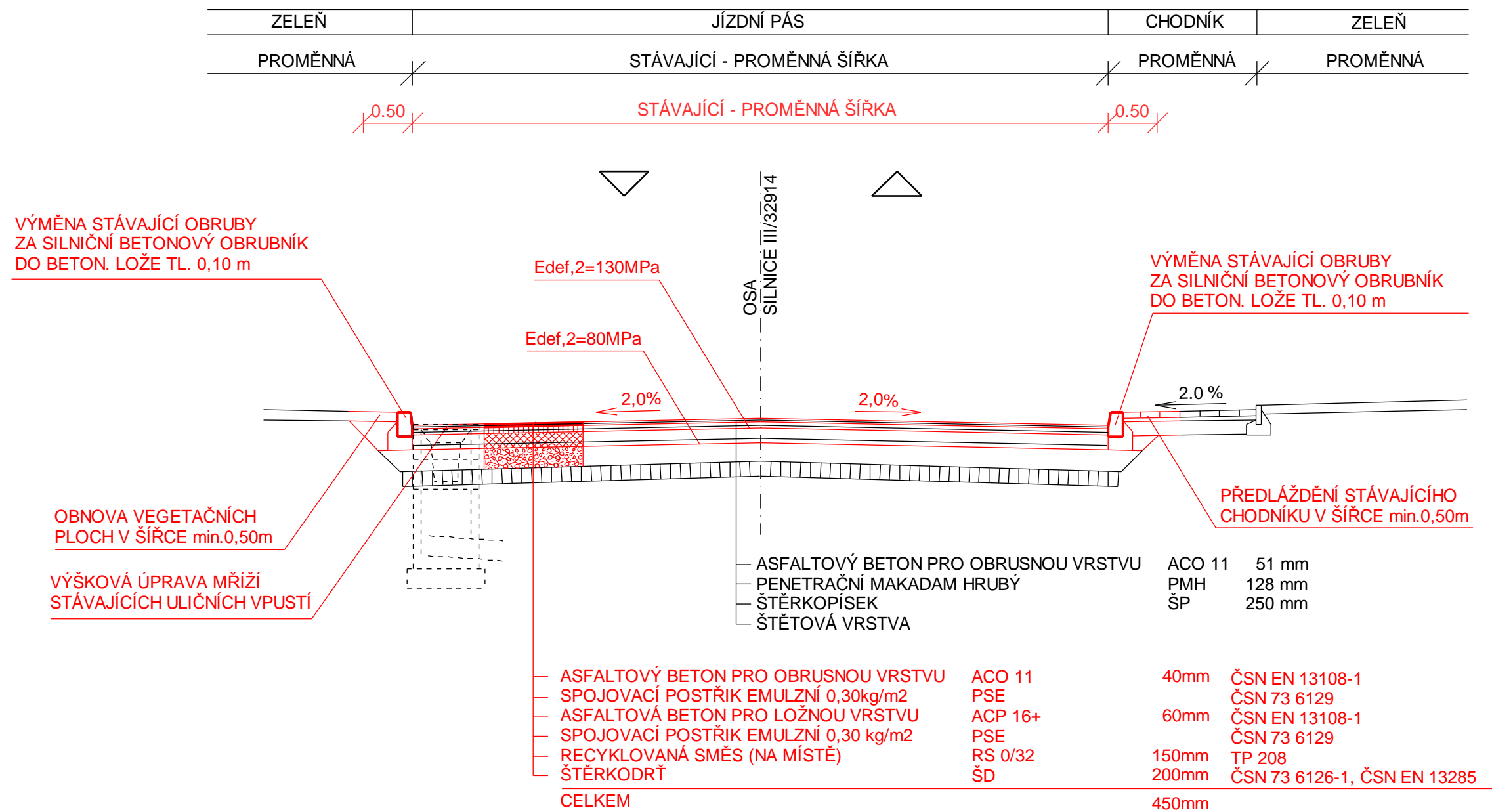
Úprava v obci Cerhenice č.2  
VZOROVÝ PŘÍČNÝ ŘEZ km 3,561 - km 3,826 400 M 1:50



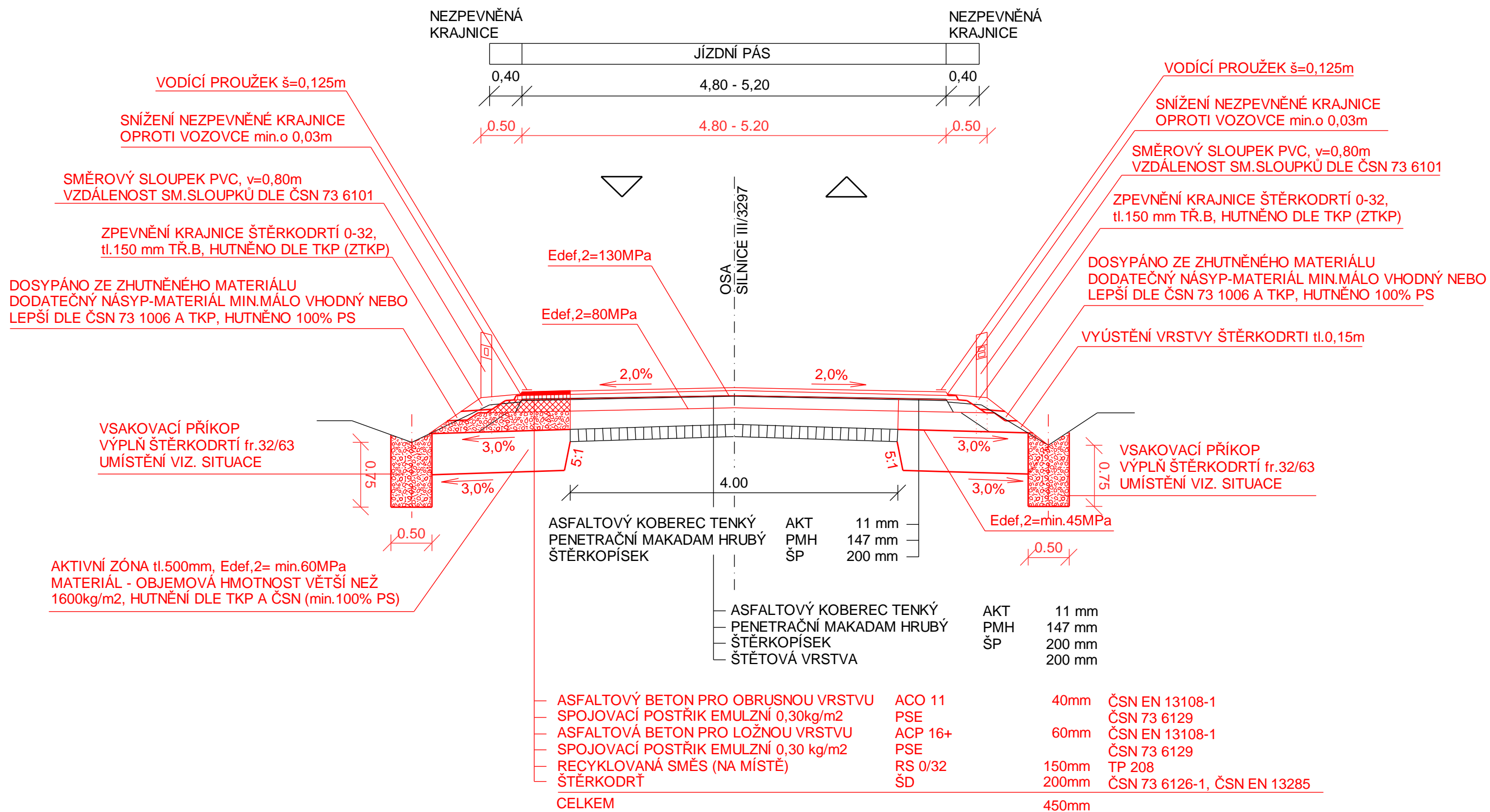
**Cerhenice - Ratenice, návrhová kategorie S 6,5/60**  
**VZOROVÝ PŘÍČNÝ ŘEZ km 3,826 400 - km 4,217 880 M 1:50**



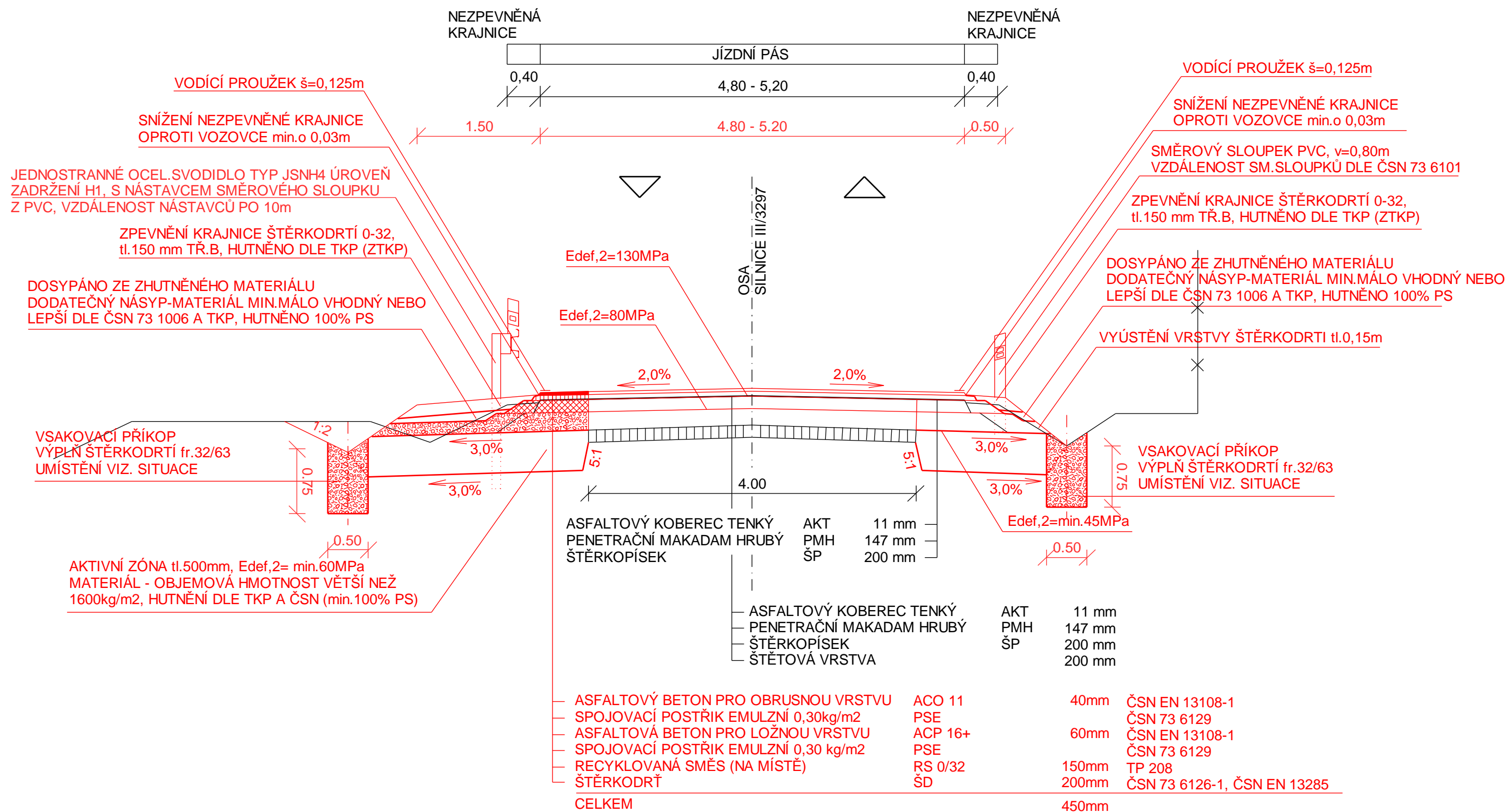
**Cerhenice - Ratenice, návrhová kategorie S 6,5/60**  
**VZOROVÝ PŘÍČNÝ ŘEZ km 4,217 880 - km 5,170 M 1:50**



Úprava v obci Ratenice  
VZOROVÝ PŘÍČNÝ ŘEZ km 5,776 750 - km 6,216 740 M 1:50



Ratenice - Vrbová Lhota  
VZOROVÝ PŘÍČNÝ ŘEZ km 6,216 740 - km 7,664 540 M 1:50



**Úprava v obci Vrbová Lhota**  
**VZOROVÝ PŘÍČNÝ ŘEZ km 7,644 540 - km 7,800 340 M 1:50**